

Gėlės Vilniaus gatvių pavadinimuose

Mokytoja Nelda Pilkienė

1 b klasės mokiniai

Yana Ruda

Alieva Liudmila

Yuriy Markaryan

Yana Konovalova

Veronika Kulinska



Žibuoklių gatvė

Žibuoklių gatvė

Vieta: Rasų seniūnija

Ankstesnis pavadinimas: Žibuoklių

Kiti pavadinimai: Jeruzolimski zauļ. , Jeruzalės mažoji ,
Ерузалимский пер.

Gatvės kategorija: D (pagalbinė gatvė)

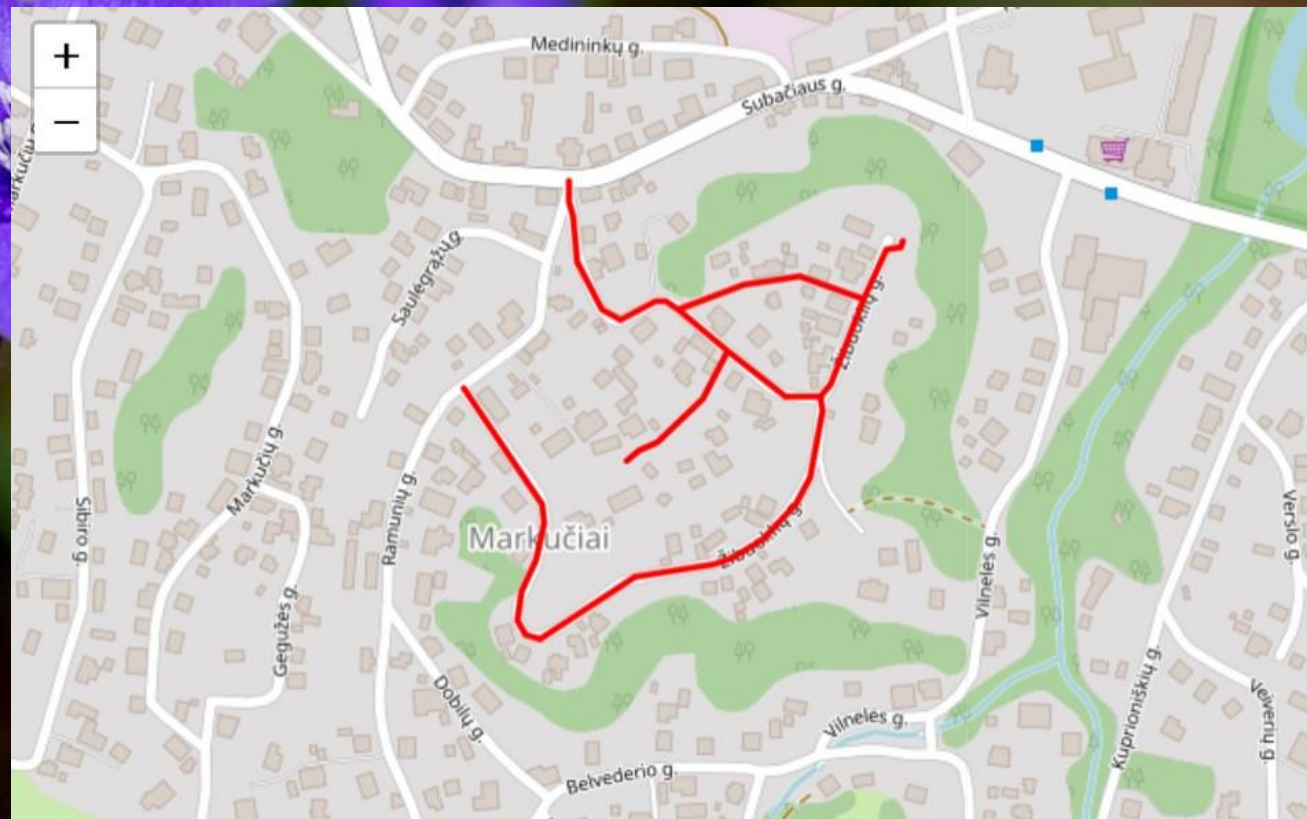
Pašto kodas: 11346

Gatvės ilgis: apie 600 metrų

Namų (adresų) skaičius: 48

Pavadinimo tipas: gėlės

Koordinatės: 54.6736972, 25.3154755



Iš viso gatvėje yra 48 namai (adresai). Namų su lyginiais numeriais yra 30, nelyginiais - 18. Mažiausias namo numeris yra 1, didžiausias - 62. Adresų su raidėmis yra 8 (32A, 26A, 44B, 33B, 44A, 33A ir kt.). Vyrauja gyvenamosios paskirties pastatai.







Pakalnučių g.







Pakalnučių gatvė



Pakalnučių gatvė yra Lazdynuose, Vilniaus miesto vakarinėje dalyje, Neries dešiniajame krante. Ribojasi su Bijūnų gatve. Nuo miesto centro gatvė nutolusi apie 4-5 km, atstumas iki artimiausios miesto ribos 3 km. Artimiausios kaimyninės seniūnijos yra Vilkpėdė (už 300 m, kitame Neries krante) ir Naujininkai (už 1,6 km, kitame Neries krante).

Iš viso gatvėje yra 21 namas (adresas). Namų su lyginiais numeriais yra 10, nelyginiais - 11.

Tai yra apie 150 metrų ilgio



Šilagėlių gatvė Vilniuje


Pavadinimo tipas: gėlės



Šilagėlė (*Pulsatilla*) – vėdrynių



Šilagėlių gatvė nuotrauka





CoolClips.com



**Šilagėlių gatvė
nuotrauka**

Šilagėlių gatvės vaizdas iš aukštai



Vieta: **Antakalnio** seniūnija

Gatvės ribos: Žvaigždikių –
akligatvis

Gatvės ilgis: apie 300 metrų

Namų (adresų) skaičius: 22

Informacija

Šilagėlių gatvė yra Antakalnyje, Vilniaus miesto šiaurės rytinėje dalyje, **Antakalnio** seniūnijos pietuose. Ribojasi su **Žvaigždikiu** ir **Garšvu** gatvėmis. Nuo miesto centro gatvė nutolusi apie 9 km, atstumas iki artimiausios miesto ribos <1 km. Artimiausia kaimyninė seniūnija yra **Naujoji Vilnia** (už 800 m ties **Rokantiškiu** gatve).

Iš viso gatvėje yra 22 namai (adresai). Namų su lyginiais numeriais yra 19, nelyginiais – 3. Mažiausias namo numeris yra 2, didžiausias – 44.

Netoli gatvės yra prekybos centras IKI Galgiai (Centrinė g. 62, Galgiai, Vilniaus raj.).

Artimiausia viešojo transporto stotelė – **Galgiai** (Kairėnų g., autobusas: **18**).

Tai yra apie 300 metrų ilgio D kategorijos gatvė. Šiai kategorijai priskiriamos pagalbinės gatvės, skirtos paskirstyti eismo srautus į nedideles teritorijas, privažiuoti prie atskirų pastatų ir kitų objektų.

Vietovės, kurioje yra ši gatvė, vidutinė amplitudė siekia 175 m. Tai gana aukšta Vilniaus vieta, 70 % gatvių yra žemiau.



Šilagėlių gatvė taip pat yra

Gatvės tokiu pavadinimu dar yra šiuose miestuose bei gyvenvietėse:

- Kaunas
- Birštonas [Šilagėlių takas]
- Naujoji Akmenė
- Ukmergė
- Dukstyna (Vidiškių sen., Ukmergės r. sav.) [Šilagėlių takas]
- Laumėnai (Samylų sen., Kauno r. sav.)
- Marcinkonys (Marcinkonių sen., Varėnos r. sav.)
- Neveronys (Neveronių sen., Kauno r. sav.)
- Vaiteliai (Dauparų - Kvietinių sen., Klaipėdos r. sav.)



Šilagėlė gėlė

Šilagėlė (*Pulsatilla*) – **vėdryninių** (*Ranunculaceae*) šeimos daugiamečių augalų gentis. Tai gražiai žydintys pavasariniai augalai, turintys liemenines šaknis ir nešakotą stiebą, ant kurio auga suskaldyti į daugelį skilčių **lapai**. Auga **Šiaurės Amerikos** prerijose ir Eurazijoje.

Lietuvoje auga 5 rūšys:

- **Vėjalandė šilagėlė** (*Pulsatilla patens*). Rūšis įrašyta į **Lietuvos raudonąją knygą**.
- **Paprastoji šilagėlė** (*Pulsatilla vulgaris*). Pav.
- **Pievinė šilagėlė** (*Pulsatilla pratensis*)
- **Tamsiažiedė šilagėlė** (*Pulsatilla nigricans*) Rūšis įrašyta į **Lietuvos raudonąją knygą**.




Vilnius




Rožių alėja

- Rožiu alēja yra Naujamiestyje.
- Rožiu alējos gatvėje yra tik keturi namai.
- Namai atrodo švarūs ir prižiūrimi.







- Prieš Rožių alėją yra gražus parkas.
- Vidury parko yra aikštė su Petro Cvirkos paminklu.
- Petras Cvirka (1905-1947) Lietuvos rašytojas





Purienų gatvė



04.06.2020

Purienų gatvė

Vieta – Vilnius

Namų skaičius – 9

iš Aušros Vartų į Purienų gatvę eikite dvi valandas
dvidešimt keturias minutes šiaurės rytų kryptimi.

Taip pat galite važiuoti automobiliu šešiolika
minučių.



04.06.2020

Purienų gatvė

Objektai šalia šios gatvės:

- „IKI Galgiai“ (prekybos centras)
- Gintaro vaistinė
- Vilniaus universiteto botanikos sodas
- Galgių tvenkinys
- Dvaro liekanos



Purienų gatvė

Pelkinė puriena (*Caltha palustris*) – vėdryninių (*Ranunculaceae*) šeimos, purienų (*Caltha*) genties augalas.

Paplitusi vidutinio klimato ir arktinėje Šiaurinio pusrutulio juostose (Europoje, Azijoje ir Šiaurės Amerikoje).

Žydi balandžio - gegužės mėn. Auga šlapiose pievose ir miškuose, pelkėse, grioviuose, upių, ežerų pakrantėse, šlapiuose, daug maisto medžiagų turinčiuose dirvožemiuose. Dažna visoje Lietuvoje. Įvairuojanti lapų forma, karbuotumu, matmenimis.

Puriena, kaip ir dauguma vėdryninių šeimos augalų, nuodinga. Kartais ją apsinuodija arkliai ir karvės. Kaip dekoratyvinė auginama prie sodybų, ypač pilnavidurės formos.

Liaudies medicinoje lapais gydomi nudegimai, o homeopatijoje naudojama odos ligų gydymui.



The image features a background of bright yellow flowers, likely sunflowers, with several white, fluffy seed heads in various stages of development. The text "Blindžių gatvė" is centered over a semi-transparent white rectangular area. The text is written in a bold, black, serif font. The overall composition is warm and natural, with a focus on the textures of the flower heads.

Blindžių gatvė



Vieta: Žvėryno seniūnija
Ankstesnis pavadinimas: Blindžių
Kiti pavadinimai: Wierzbowa , Вербная
, Пальмовая

Gatvės kategorija: D1 (pagalbinė gatvė)

Pašto kodai: [08021](#), [08110](#), [08111](#)

Pašto skyrius: Vilniaus 4-asis paštas (adresas: Saltoniškių g. 9)

Gatvės ilgis: apie 600 metrų

Namų (adresų) skaičius: 37

Pavadinimo tipas: [medžiai ir krūmai](#)

Koordinatės: 54.6971152,

25.2402945



Blindžių gatvė yra Žvėryne, į vakarus nuo Vilniaus miesto centro, Neries dešiniajame krante. Ribojasi su [Latvių](#), [Birutės](#), [Sėlių](#) ir [Latgalių](#) gatvėmis. Nuo miesto centro gatvė nutolusi apie 3 km, atstumas iki artimiausios miesto ribos 3 km. Artimiausios kaimyninės seniūnijos yra [Karoliniškės](#) (už 200 m ties [Igno Šimulionio](#) gatve) ir [Šeškinė](#) (už 200 m ties [Paribio](#) gatve).

Iš viso gatvėje yra 37 namai (adresai). Namų su lyginiais numeriais yra 16, nelyginiais – 21. Mažiausias namo numeris yra 3, didžiausias – 35. Adresų su raidėmis yra 10. Vyrauja gyvenamosios ir mišrios paskirties pastatai.



